

Przekroje poprzeczne odcinek A-B



Pracownia Projektowa PROJBUD Jarosław Matuszak
88-100 Inowrocław, ul. Poznańska 36
tel. 52 353 24 77 e-mail: biuro@projbud-inowroclaw.pl
www.projbud-inowroclaw.pl
NIP 556-146-87-72 REGON 091367072

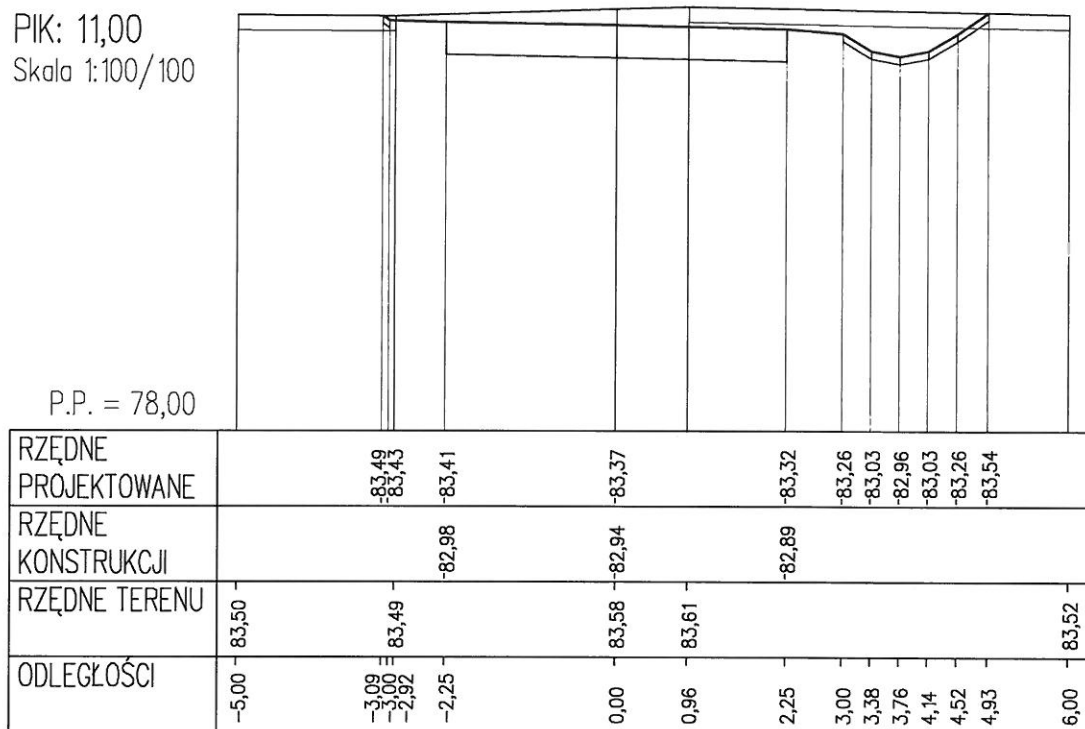
Obiekt	Przebudowa drogi wewnętrznej stanowiącej dz. nr 121/13, 121/23, 121/33 w miejscowości Balczewo gmina Inowrocław.		
Tytuł opracowania	Przekroje poprzeczne odcinek A-B		
Projektant: (Branża drogowa)	mgr inż. Andrzej Piasecki KUP/0117/PWOD/11 uprawnienia budowlane do projektowania bez ograniczeń w specjalności drogowej	Podpis:	
Sprawdzający: (Branża drogowa)	mgr inż. Jarosław Matuszak KUP/0128/POOD/08 uprawnienia budowlane do projektowania bez ograniczeń w specjalności drogowej	Podpis:	
Faza:	PROJEKT WYKONAWCZY	Data:	09.2014
Skala:	1:100	Nr rysunku:	4.1d

[illegible]

ODLEGŁOŚCI	-11,00	-83,55	-4,27	-83,51	-83,43	0,00	-83,35	8,25	9,14	10,00
RZĘDNE TERENU										
RZĘDNE KONSTRUKCJI		-83,14						-82,87		
RZĘDNE PROJEKTOWANE	-83,55	-83,57						-83,30	-83,24	-83,33

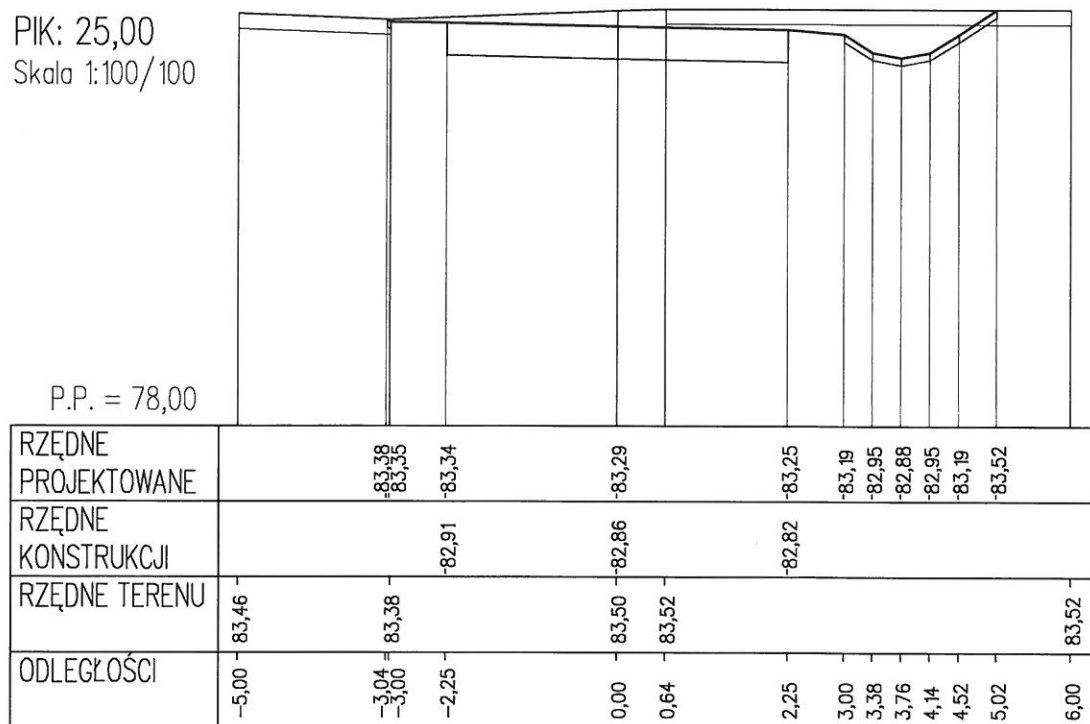
PIK: 11,00
Skala 1:100/100

P.P. = 78,00



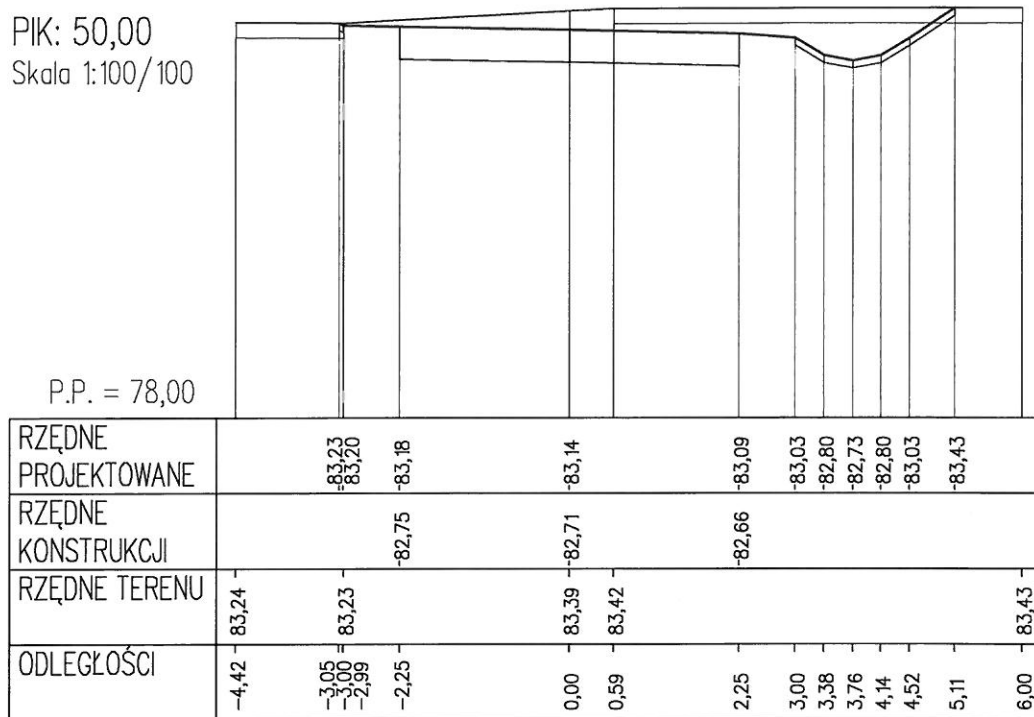
PIK: 25,00
Skala 1:100/100

P.P. = 78,00



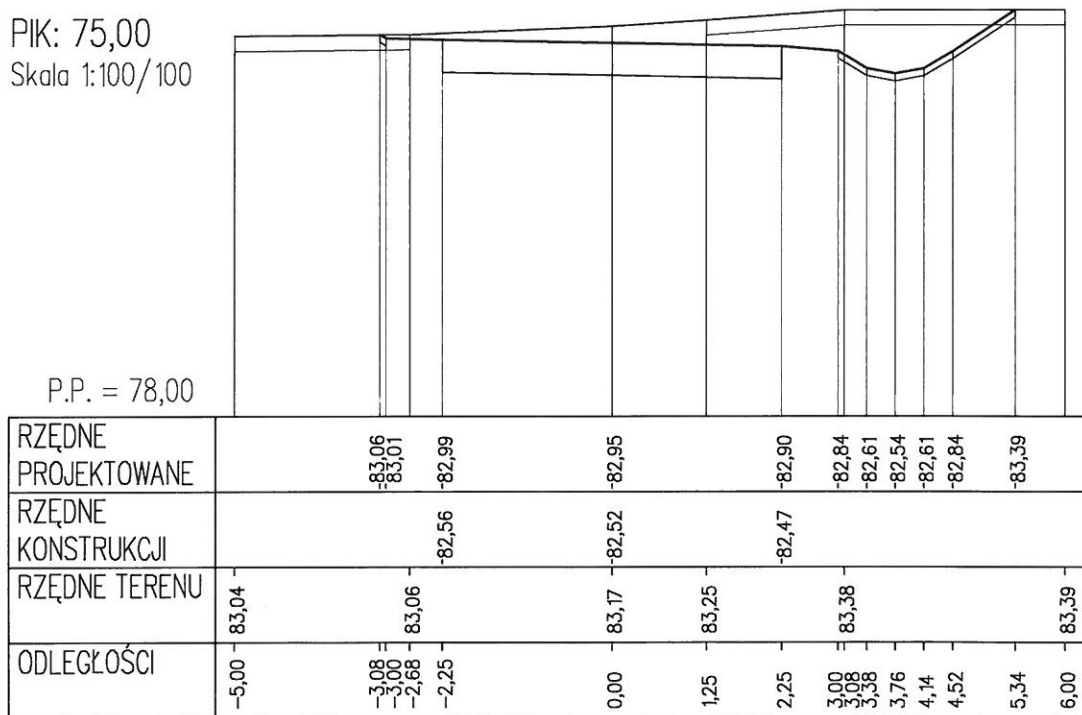
PIK: 50,00
Skala 1:100/100

P.P. = 78,00



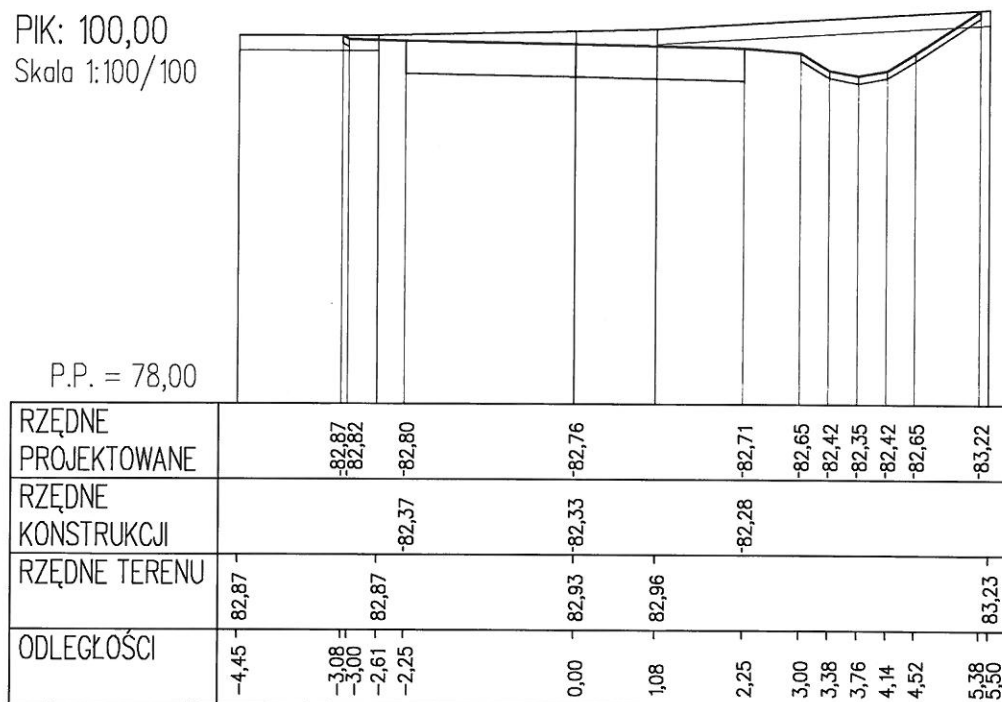
PIK: 75,00
Skala 1:100/100

P.P. = 78,00



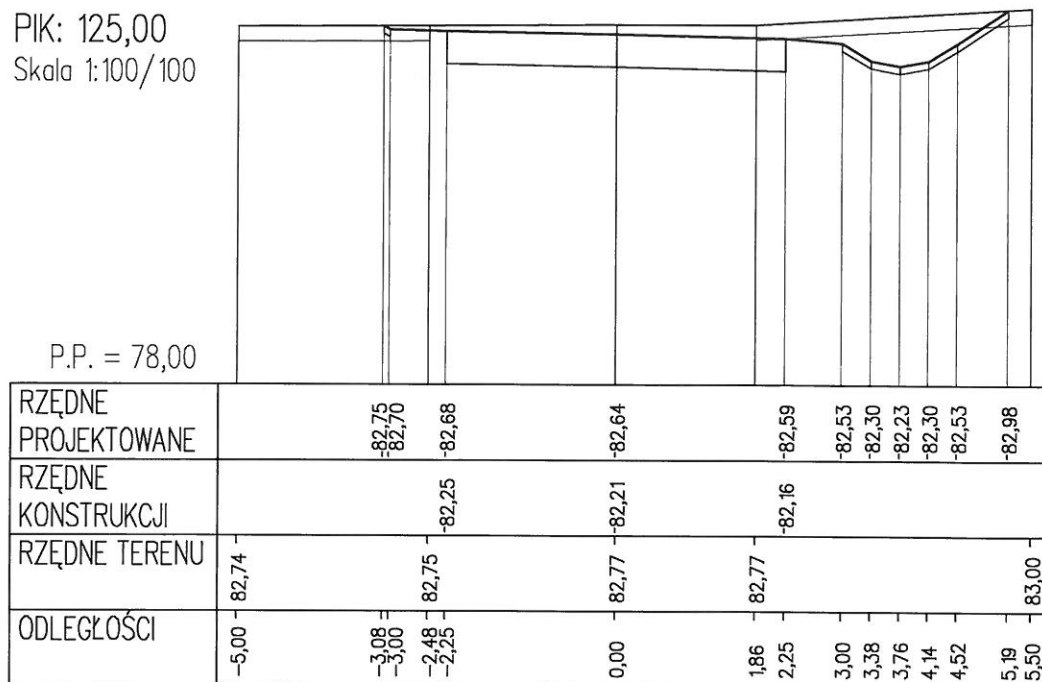
PIK: 100,00
Skala 1:100/100

P.P. = 78,00



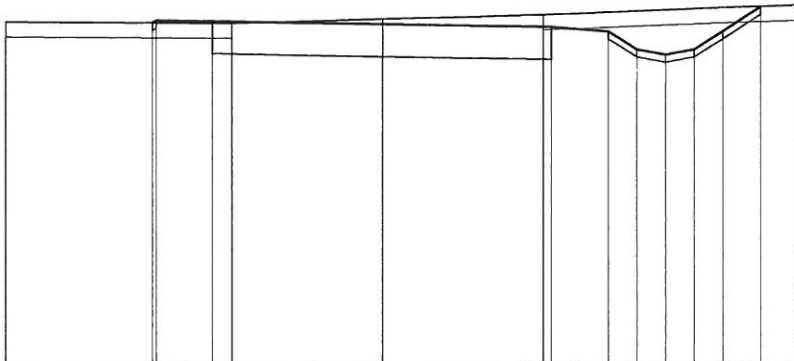
PIK: 125,00
Skala 1:100/100

P.P. = 78,00



PIK: 150,00
Skala 1:100/100

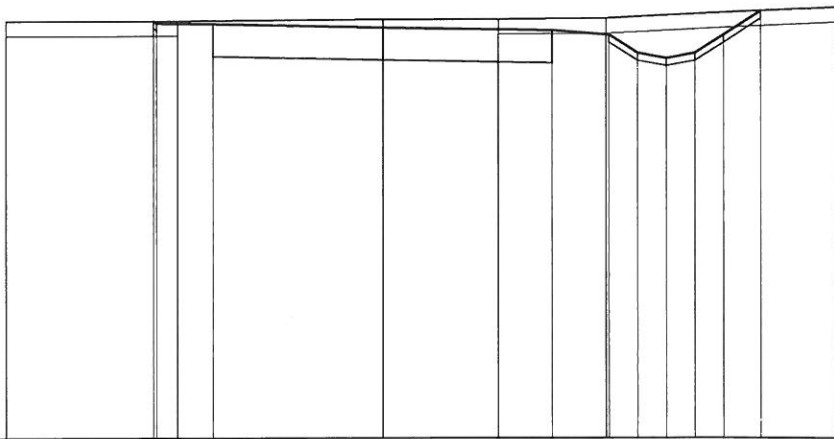
P.P. = 78,00



RZĘDNE PROJEKTOWANE	-82,56 -82,59	-82,58	-82,53	-82,49	-82,43 -82,19 -82,12 -82,19 -82,43 -82,76
RZĘDNE KONSTRUKCJI		-82,15	-82,10	-82,06	
RZĘDNE TERENU	-5,00 - 82,58	-2,25 - 82,55	0,00 - 82,60	2,14 - 82,65	5,50 - 82,78
ODLEGŁOŚCI	-3,05 -3,00	-1,99		2,25	3,00 3,38 3,76 4,14 4,52 5,02 5,50

PIK: 175,00
Skala 1:100/100

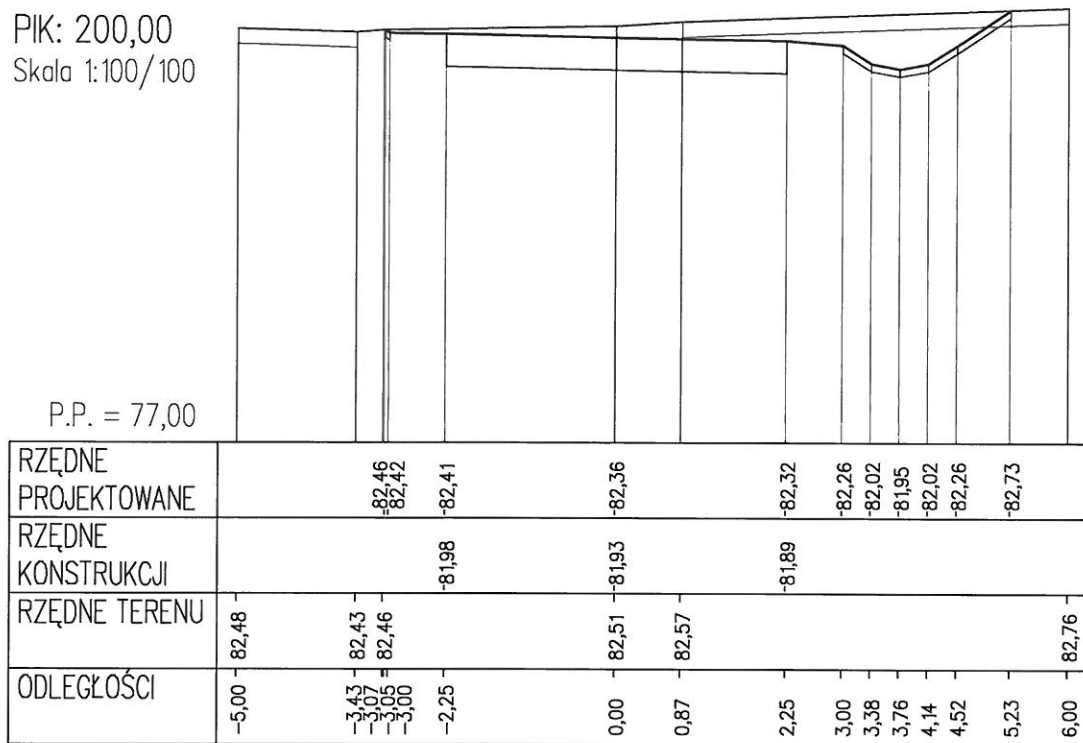
P.P. = 77,00



RZĘDNE PROJEKTOWANE	-82,53 -82,50	-82,49	-82,44	-82,40	-82,34 -82,10 -82,03 -82,10 -82,34 -82,66
RZĘDNE KONSTRUKCJI		-82,06	-82,01	-81,97	
RZĘDNE TERENU	-5,00 - 82,53	-2,25 - 82,53	0,00 - 82,55	1,53 - 82,55	6,00 - 82,71
ODLEGŁOŚCI	-3,04 -3,00 -2,72	-2,25		2,25	2,96 3,00 3,38 3,76 4,14 4,52 5,01 6,00

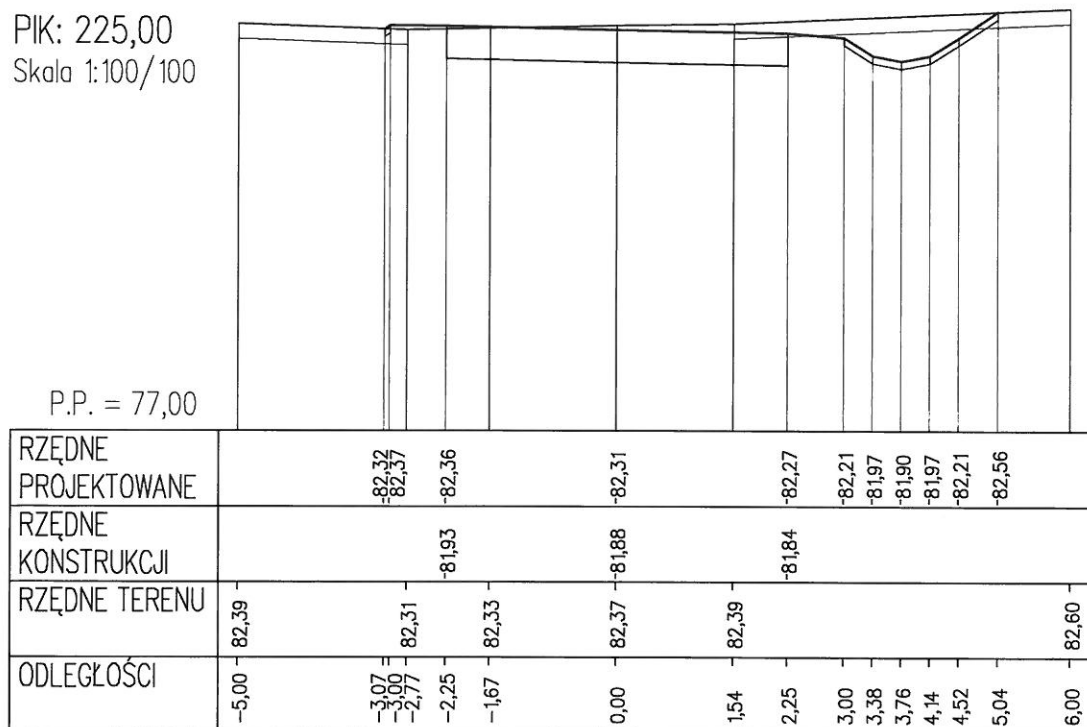
PIK: 200,00
Skala 1:100/100

P.P. = 77,00



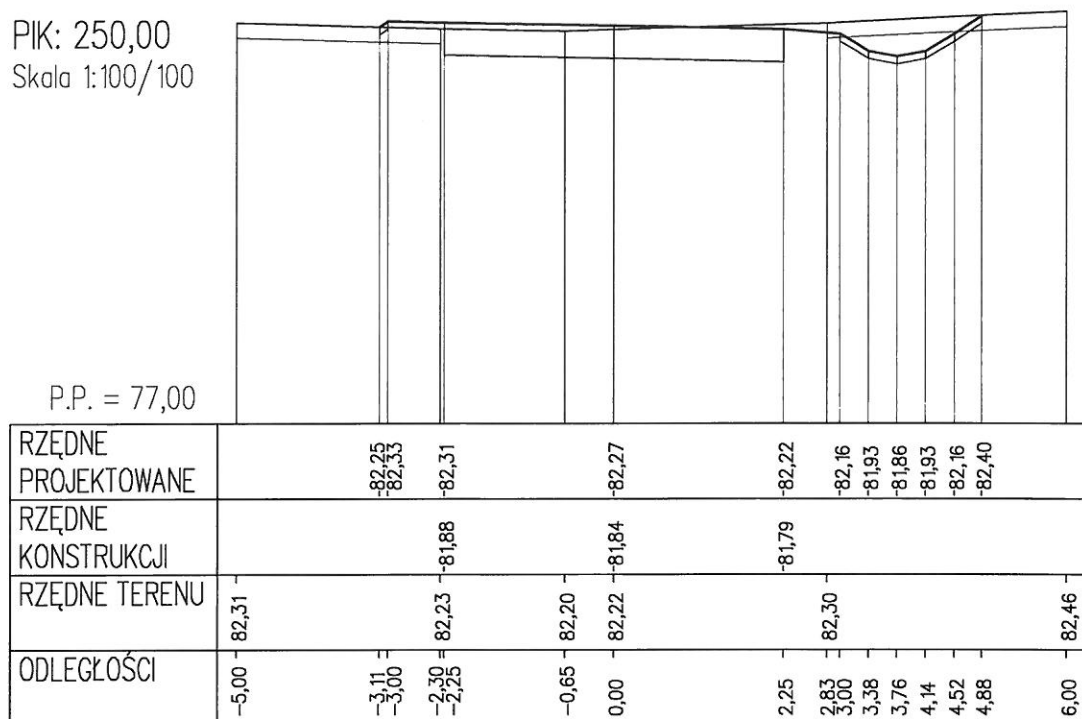
PIK: 225,00
Skala 1:100/100

P.P. = 77,00



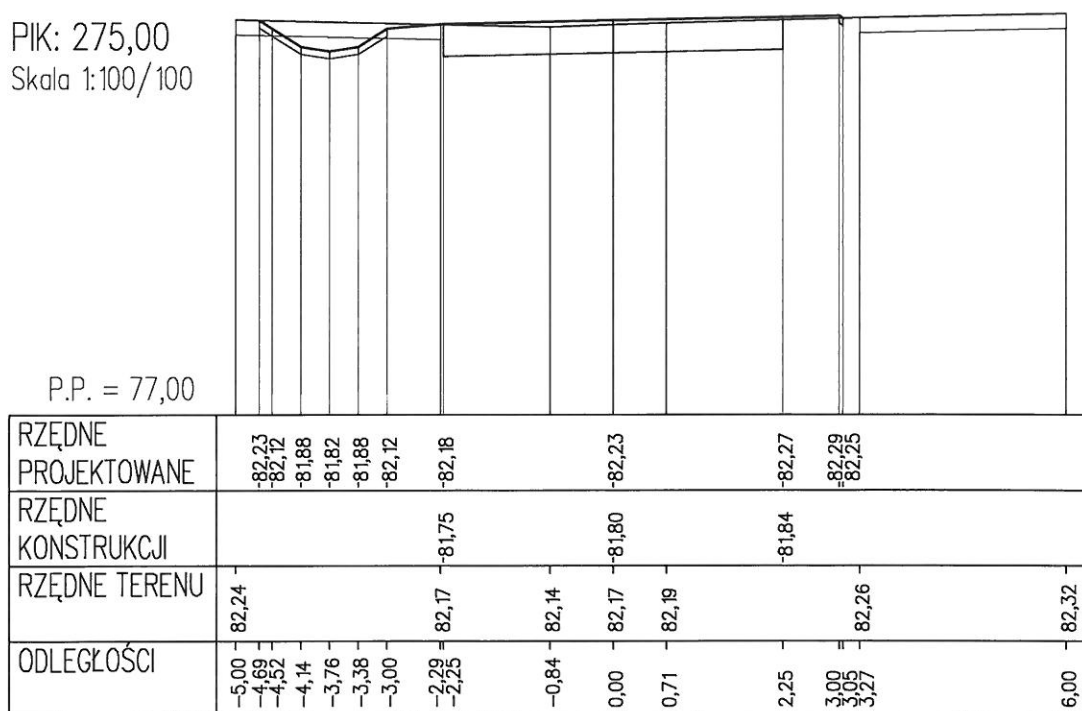
PIK: 250,00
Skala 1:100/100

P.P. = 77,00



PIK: 275,00
Skala 1:100/100

P.P. = 77,00



PIK: 300,00
Skala 1:100/100

P.P. = 77,00

RZĘDNE PROJEKTOWANE	-82,19 -82,08 -81,84 -81,77 -81,84 -82,08 -82,14
RZĘDNE KONSTRUKCJI	-81,71
RZĘDNE TERENU	-82,20 -82,14 -82,18
ODLEGŁOŚCI	-5,00 -4,69 -4,52 -4,14 -3,76 -3,38 -3,30 -3,00 -2,25 -2,12 -1,05 0,00 2,25 2,56 3,00 6,00
	82,20 82,14 82,18 82,33

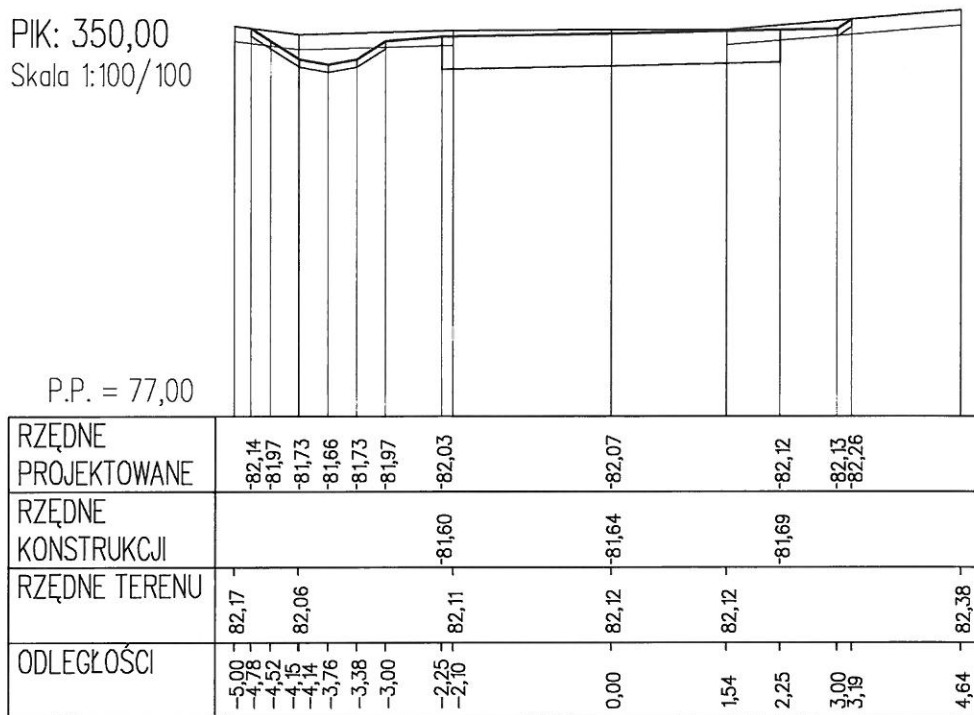
PIK: 325,00
Skala 1:100/100

P.P. = 77,00

RZĘDNE PROJEKTOWANE	-82,16 -82,03 -81,79 -81,72 -81,79 -82,03 -82,09
RZĘDNE KONSTRUKCJI	-81,75
RZĘDNE TERENU	-82,16 -82,17 -82,10
ODLEGŁOŚCI	-5,00 -4,72 -4,52 -4,14 -3,76 -3,46 -3,38 -3,00 -2,25 -2,22 0,00 1,40 2,25 3,00 6,00

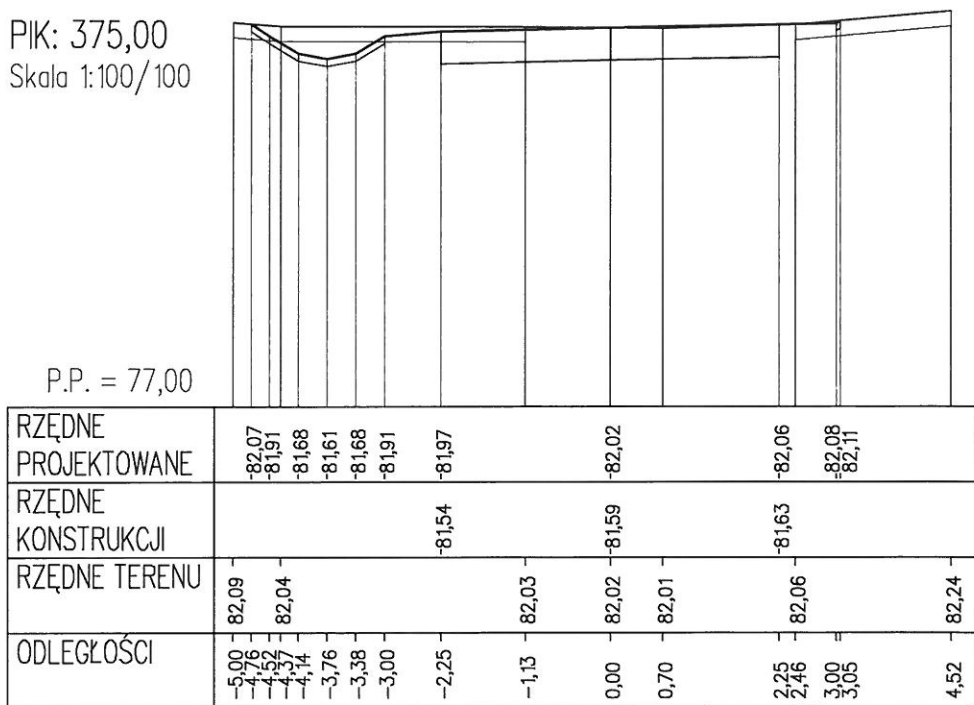
PIK: 350,00
Skala 1:100/100

P.P. = 77,00

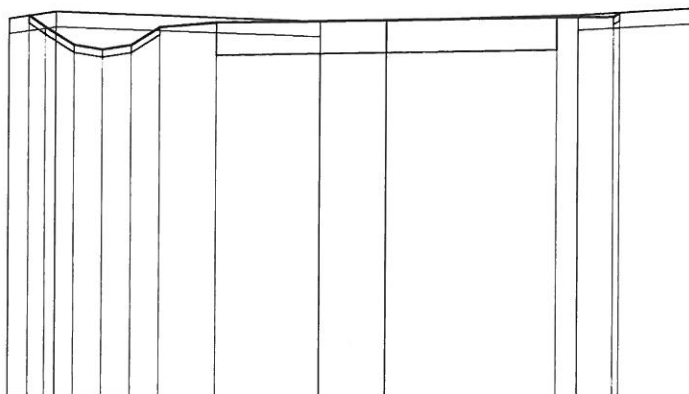


PIK: 375,00
Skala 1:100/100

P.P. = 77,00



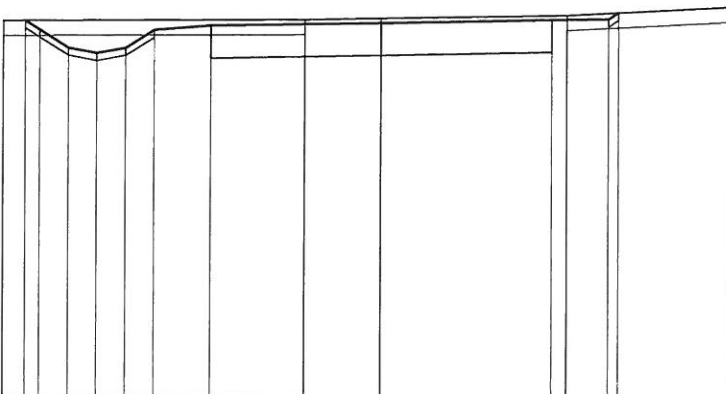
PIK: 400,00
Skala 1:100/100



P.P. = 77,00

RZĘDNE PROJEKTOWANE	-82,04 -81,89	-81,65 -81,59	-81,65 -81,89	-81,95	-81,99	-82,04	-82,05 -82,10
RZĘDNE KONSTRUKCJI				-81,52	-81,56	-81,61	
RZĘDNE TERENU	-82,00	-82,09			-81,99	-82,07	
ODLEGŁOŚCI	-5,00 -4,74 -4,52 -4,38 -4,14	-3,76 -3,38 -3,00	-2,25	-0,88	0,00	2,25 2,53 3,00 3,08	4,10
				81,97			82,17

PIK: 425,00
Skala 1:100/100




P.P. = 77,00

[illegible]

PIK: 450,00
Skala 1:100/100

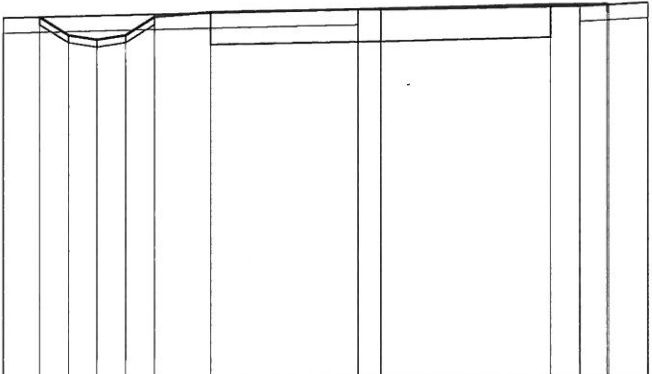
P.P. = 77,00



RZĘDNE PROJEKTOWANE	-81,86	-81,84	-81,61	-81,54	-81,61	-81,84	-81,90	-81,95	-81,99	-82,01	-81,97
RZĘDNE KONSTRUKCJI							-81,47	-81,52	-81,56		
RZĘDNE TERENU	81,85							81,94	81,94	81,94	82,12
ODLEGŁOŚCI	-5,00	-4,55	-4,52	-4,14	-3,76	-3,38	-3,00	-2,25	-0,90	0,00	5,87

PIK: 475,00
Skala 1:100/100

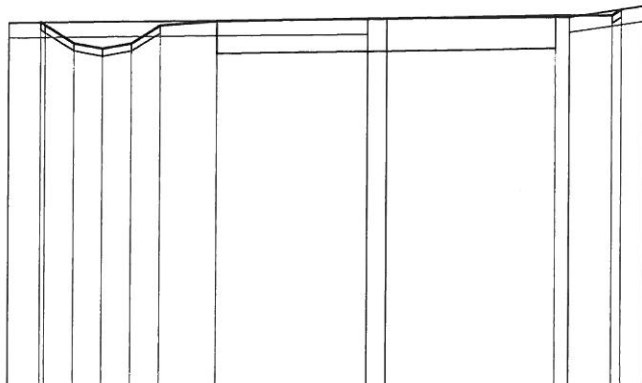
P.P. = 77,00



RZĘDNE PROJEKTOWANE	-81,82	-81,58	-81,52	-81,58	-81,82	-81,88	-81,92	-81,97	-81,98	-81,97
RZĘDNE KONSTRUKCJI						-81,45	-81,49	-81,54		
RZĘDNE TERENU	81,81						81,91	81,95	81,95	82,00
ODLEGŁOŚCI	-5,00	-4,52	-4,14	-3,76	-3,38	-3,00	-2,25	-0,30	0,00	3,54

PIK: 490,38
Skala 1:100/100

P.P. = 77,00



RZĘDNE PROJEKTOWANE	-8,85 -8,81 -8,57 -8,50 -8,57 -8,81 -8,87
RZĘDNE KONSTRUKCJI	-8,44 -8,48 -8,53
RZĘDNE TERENU	-8,84 -8,90 -8,91 -8,94 -82,10
ODLEGŁOŚCI	-5,00 -4,58 -4,52 -4,14 -3,76 -3,38 -3,00 -2,25 -0,25 0,00 2,25 2,43 3,00 3,12 3,44

